FAUSKE KOMMUNE

SAKSPAPIR

	JournalpostID: 10/252 Arkiv sakID.: 09/2657	Saksbehandler: Jan Nystad
Sluttbehandlede vedtaksinnstans: Plan- og utviklingsutvalget		
Sak nr.: 007/10	PLAN- OG UTVIKLINGSUTVALG	Dato: 26.01.2010

TRAFIKKSKILTING IFM VESTMYRA SKOLEOMRÅDE

Vedlegg:
1. Reguleringsplankart benevnt Vestmyra skolesenter.
2. Kartutsnitt av Gymnasveiområdet påtegnet skiltforslag og plassering av fysisk stengsel.
3. Kartutsnitt av området ved parkeringsplassen påtegnet skiltforslag.
4. Kartutsnitt av området krysset Fuglevegen/Hegrevegen påtegnet skiltforslag
5. Kartutsnitt av området krysset Farvikvegen/Hegrevegen

Sammendrag:

Vestmyra skoleområde er regulert med nye trafikkløsninger som bl.a. innebærer ny hovedveg fra Fugleveien til Farvikveien delvis langs eksisterende gang/sykkelveg langs boligfeltet Vestmyra. Like nord for skolene er det anlagt en ny stor parkeringsplass som skal dekke parkeringsbehovet for både Fauske videregående skole og Fauske ungdomsskole.

Trafikkløsningene skal sikre skolebarna en tygg og god ferdsel i spennet mellom motorisert ferdsel og gående/syklende.

Trafikken på dette nye trafikkområdet er bl.a. ment å avlaste nåværende trafikk til skolene på Kirkevegen.

Saksopplysninger:

Trafikk-/vegsystemet er fastlagt i reguleringsplan benevnt Vestmyra skolesenter, godkjent den 27.06.2005.

Veger og parkeringsplass er opparbeidet over tid og nesten ferdigstilt til september i år. Anlegget er tatt i bruk ved skolestart i år, men intensjonen med redusert trafikk på Kirkeveien kan ikke effektueres før nødvendig og riktig skilting er etablert.

Vegstykket Hegreveien fra Farvikveien til parkeringsplassen er ikke ferdigstilt med asfalt.

For å få dette veg-/parkeringsystemet formelt godkjent hva angår nødvendig offentlig skilting fremmes det et forslag som må godkjennes av PLUT og videresendes til Statens vegvesen for endelig godkjenning.

Saksbehandlers vurdering:

Hastighet på Hegreveien foreslås delt ved at det legges opp til soneskilt med 30 km/t fra Farvikveien til øst for parkeringsplassen, og 50 km/t herfra til Fugleveien. Se kartutsnitt nr 3,4 og 5.

På parkeringsplassen er det anlagt gang/sykkelveg mellom parkeringsplassene for de forskjellige skolene. Her foreslås det satt opp skilt nr 522, gang/sykkelveg. Samme skilting settes opp i samme type veg mot barnehagene. (3 skilt) vist på kartutsnitt nr 3.

Der hvor bussene skal stanse og slippe av/ta på passasjerer settes det opp skilt nr 512 (bussholdeplass) som vist på kartutsnitt nr 3.

Gang/sykkelvegen mellom parkeringsplassene passerer Hegreveien og den interne veien sør i parkeringsplassen. Det foreslås derfor at det anlegges merket gangfelt som skiltes med skilt nr 516v og h på 2 steder som vist på kartutsnitt nr 3.

I vegen fra parkeringsplassen mot skolene foreslås det satt opp skilt nr 306.1 (forbudt for motorferdsel) med underskilt som angir: Gjelder ikke bevegelseshemmede, og transport hvor kommunen har gitt dispensasjon. Slik dispensasjon må forordnes slik at dette er kontrollerbart. Se kartutsnitt nr 3.

I Gymnasveien foreslås det satt opp skilt nr 306.1 (forbudt for motorferdsel) med underskilt som angir: 0700-1500. Dette betyr at det ikke er tillat å kjøre inn forbi skiltet i nevnte tidsperiode. Ut over tidsangivelsen vil opparbeidede parkeringsplasser kunne nyttes ifm idrettsanleggene. I starten av Gymnasveien settes det opp skilt nr 527.1 som angir at dette er en blindveg.
Se kartutsnitt nr 2.

Ved enden av Gymnasveien settes det opp en fysikk sperring som permanent skiller motorisert ferdsel fra denne veien mot skolene. Se kartutsnitt nr 2.

Rådmannen ber PLUT ta stilling til anførte forslag til skilting.

INNSTILLING:

Følgende skilting vedtas for Vestmyra skoleområde:

1. I Gymnasveien skiltes det forbud for motorferdsel (nr 306.1) i et avgrenset tidsrom (0700-1500) som angitt på kartutsnitt nr 2. Videre settes det opp skilt for blindveg (nr 527.1) i krysset Kirkeveien/Gymnasveien. Gymnasveien stenges fysisk mot skolene.
2. Hastigheten langs Hegreveien sonedeles med en del gitt hastighet 30 km/t og en del gitt 50 km/t som angitt på kartutsnitt nr 3, 4 og 5.
3. Gang/sykkelvegen som deler parkeringsplassen gis skilt for dette (skilt nr 522) som angitt på kartutsnitt nr 3
4. Der motortrafikken passerer gang/sykkelvegen merkes/anlegges det gangvegfelt som også skiltes særskilt med skilt nr 516v og h som vist på kartutsnitt nr 3.

5. Der bussene stopper angis dette med bussholdeplasskilt (nr 512) som vist på kartutsnitt nr 3.
6. I vegen fra parkeringsplassen mot skolene foreslås det satt opp skilt (nr 306.1) som angir forbud for motorferdsel. Under dette skiltet settes det underskilt som angir: Gjelder ikke bevegelseshemmede, Varetransport, Vaktmester.
   (Det forutsettes at kommunen gir særskilt dispensasjon som kan dokumenteres ved kontroll). vist på kartutsnitt nr 3.

PLUT-080/09 VEDTAK- 24.11.2009

Truls Larsen (FRP) foreslo:
Punkt 6: Veien rundt pareringsplassene skiltes med enveiskjøring.
Punkt 7: Skiltet Fauske vg. skole i krysset Farvikveien/Hegreveien settes i grøft.

Ronny Borge (H) fremmet følgende utsettelsesforslag:
Saken utsettes inntil andre berørte parter har uttalt seg til saken.

H's utsettelsesforslag ble enstemmig vedtatt.

VEDTAK:
Saken utsettes inntil andre berørte parter har uttalt seg til saken.

NYE OPPLYSNINGER I SAKEN

Berørte parter v/ Fauske videregående skole, Politiet/Lensmannen, SB Nordlandsbuss og Vestmyra skolesenter har blitt tilsendt sakens dokumenter/Kart i brev av 1.12.09.
Partene er bedt om å gi kommentar/tilbakemelding innen 3.1.2010.

Ved fristens utløp har følgende gitt tilbakemelding:

Fauske videregående skole, avd. Vestmyra	vedlegg 6
Vestmyra skolesenter	vedlegg 7

Kommentar til vedlegg 6:
Skolen ber om at parkering forbudt i Gymnasveien utvides til kl 1600. Dette antas OK.

Videre ber skolen om at det settes opp parkeringsskilt(P ♿) for forflytningshemmede ved skolen på anviste plasser. På interne områder for skolene bes skoleledelsen bestemme hvilke behov og hvor de finner det formålstjenlig å sette opp denne type skilt. Dette vil også være aktuelt for Vestmyra skolesenter, noe de har anført i sin uttalelse.

Kommentar til vedlegg 7:
Vestmyra skolesenter ber om at det vurderes å ha 30 km/t på hele Hegreveien. Et moment som rådmannen har lagt til grunn i sitt forslag er at fartsgrenseskiltet slik det er foreslått kommer nærmere parkeringsplassen hvor det er viktig at hastigheten er lav og at de kjørende da mer tar hensyn til denne hastigheten. Vegstrekningen som gis anledning til å ha 50 km/t vil ha god breddekapasitet med gang/sykkelveg parallelt og helt adskilt.

Rådmannens forslag om fysisk sperring av Gymnasveien inn til skolene er bemerket. Rådmannen har ikke tatt stilling til hvordan denne sperringen skal utformes men den må stoppe bruk av bil inn til skolene på denne vegen. Bruk av bom kan være aktuelt. Problem benevnt knyttet til sykebil og brannbil anses ikke som et problem så lenge som disse behov er dekket ved at de kan kjøre inn til skoleområdet både fra nord og fra øst forbi Idrettshallen.

Behov knyttet til vaktmestertjeneste mv. vil være dekket ved dispensasjonsskilting (underskilt). En utfordring i denne sammenheng vil være å vurdere hvordan en slik dispensasjon skal dokumenteres slik at den blir kontrollerbar. Her oppfordres Statens vegvesen/Politiet å komme med forslag.

NY INNSTILLING:

Følgende skilting vedtas for Vestmyra skoleområde:

1. I Gymnasveien skiltes det forbud for motorferdsel (nr 306.1) i et avgrenset tidsrom (0700-1600) som angitt på kartutsnitt nr 2. Videre settes det opp skilt for blindveg (nr 527.1) i krysset Kirkeveien/Gymnasveien. Gymnasveien stenges fysisk mot skolene.
2. Hastigheten langs Hegreveien sonedeles med en del gitt hastighet 30 km/t og en del gitt 50 km/t som angitt på kartutsnitt nr 3, 4 og 5.
3. Gang/sykkelvegen som deler parkeringsplassen gis skilt for dette (skilt nr 522) som angitt på kartutsnitt nr 3
4. Der motortrafikken passerer gang/sykkelvegen merkes/anlegges det gangvegfelt som også skiltes særskilt med skilt nr 516v og h som vist på kartutsnitt nr 3.
5. Der bussene stopper angis dette med bussholdeplasskilt (nr 512) som vist på kartutsnitt nr 3.
6. I vegen fra parkeringsplassen mot skolene foreslås det satt opp skilt (nr 306.1) som angir forbud for motorferdsel. Under dette skiltet settes det underskilt som angir: Gjelder ikke bevegelseshemmede, Varetransport, Vaktmester. (Det forutsettes at kommunen gir særskilt dispensasjon som kan dokumenteres ved kontroll). vist på kartutsnitt nr 3.

Utskrift sendes:
Leder plan/utvikling til videre
forføyning

Ragnar Pettersen
Rådmann

Vedlegg nr 1

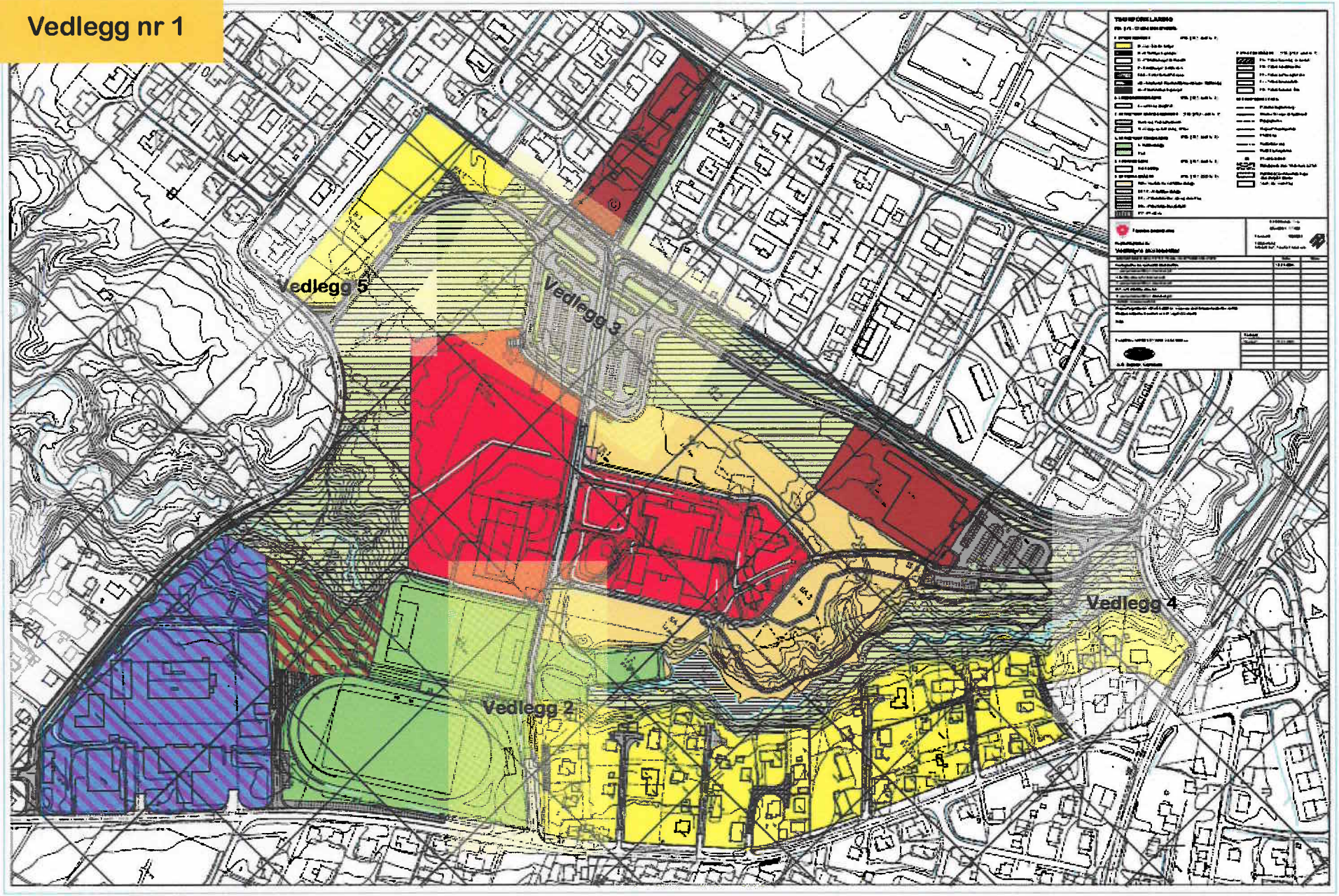

Vedlegg nr 2

Forslag skilting i Gymnasveien (med grunnlag i vedtatt reguleringsplan)

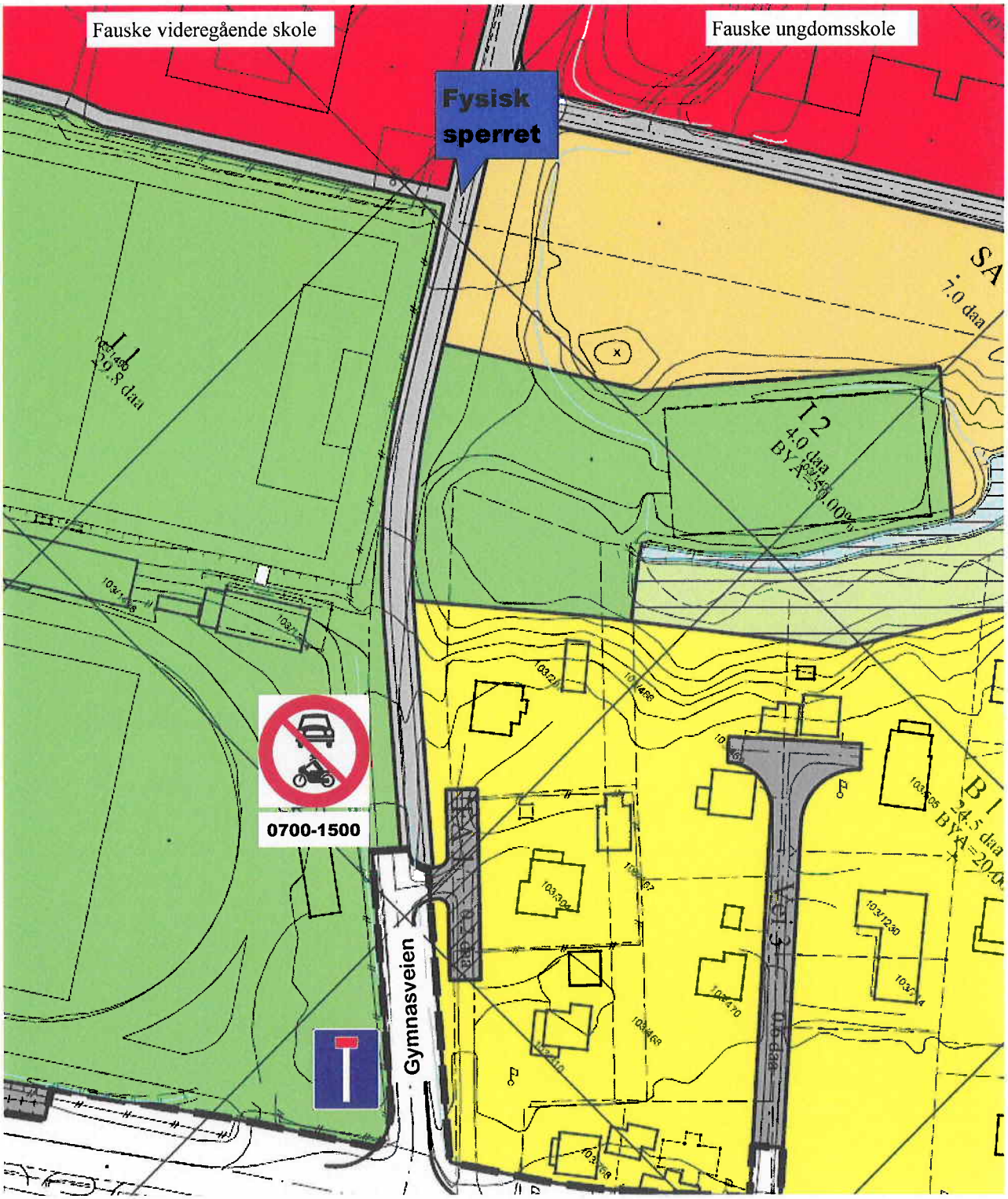

Vedlegg nr 3

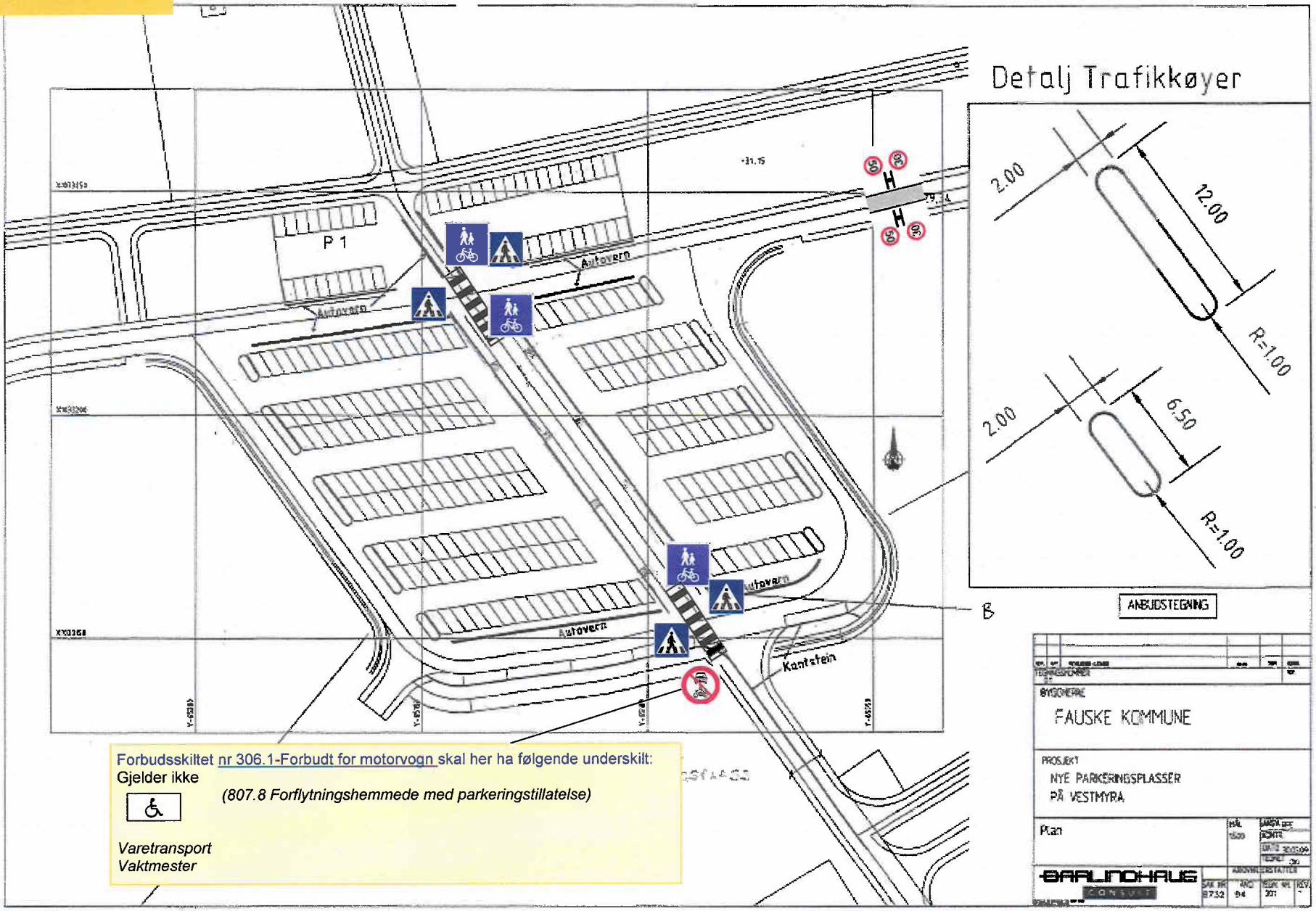

Forbudsskiltet nr 306.1-Forbudt for motorvogn skal her ha følgende underskilt:
Gjelder ikke

(807.8 Forflytningshemmede med parkeringstillatelse)

Varetransport
Vaktmester

Vedlegg nr 4

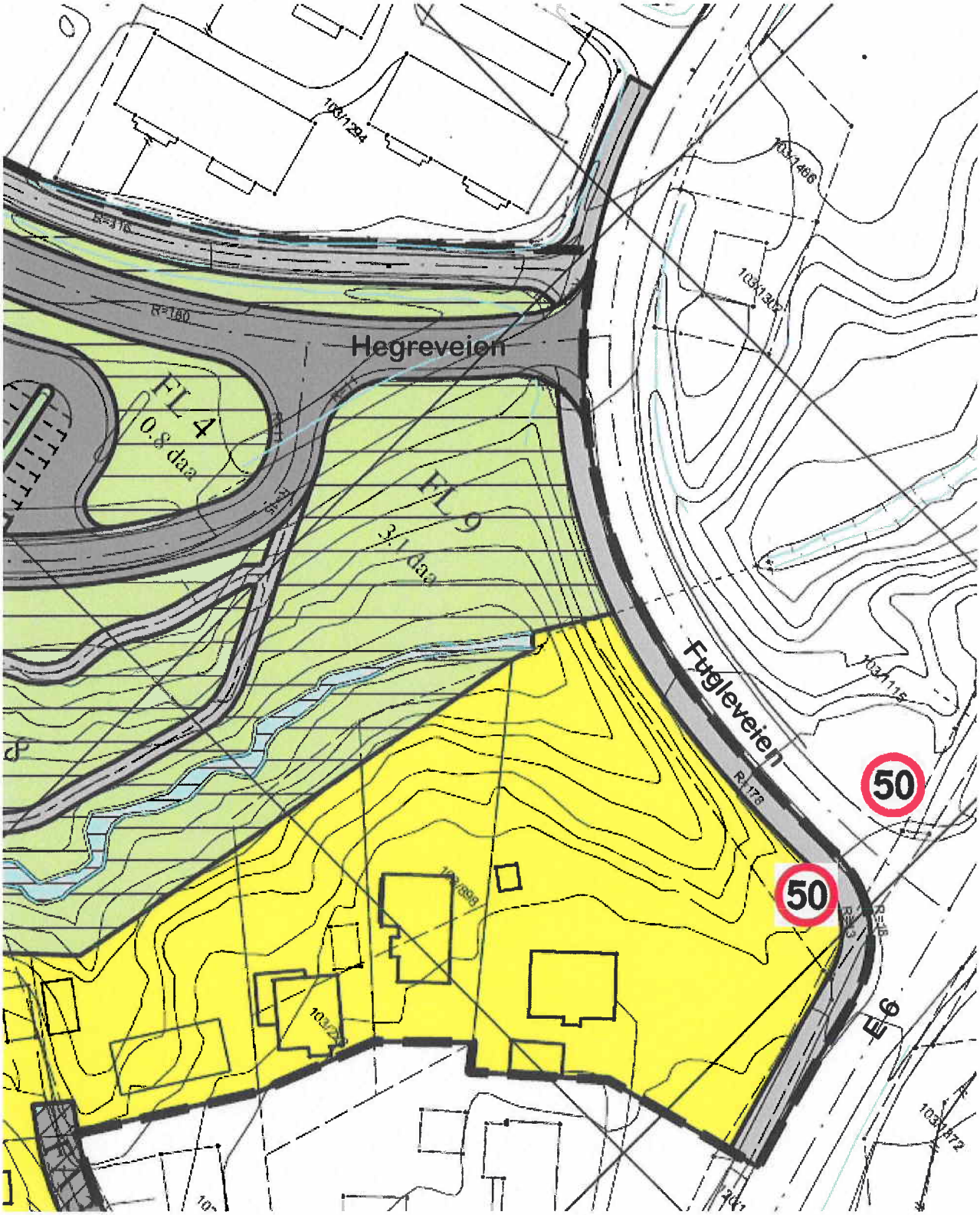
Hegreveien
Fugleveien
FL 4
0.8 daa
FL 5
3.1 daa
50
50
E6
R=180
R=178
R=16
R=18
103/1284
103/1486
103/1302
103/1115
103/1359
103/472

Vedlegg nr 5

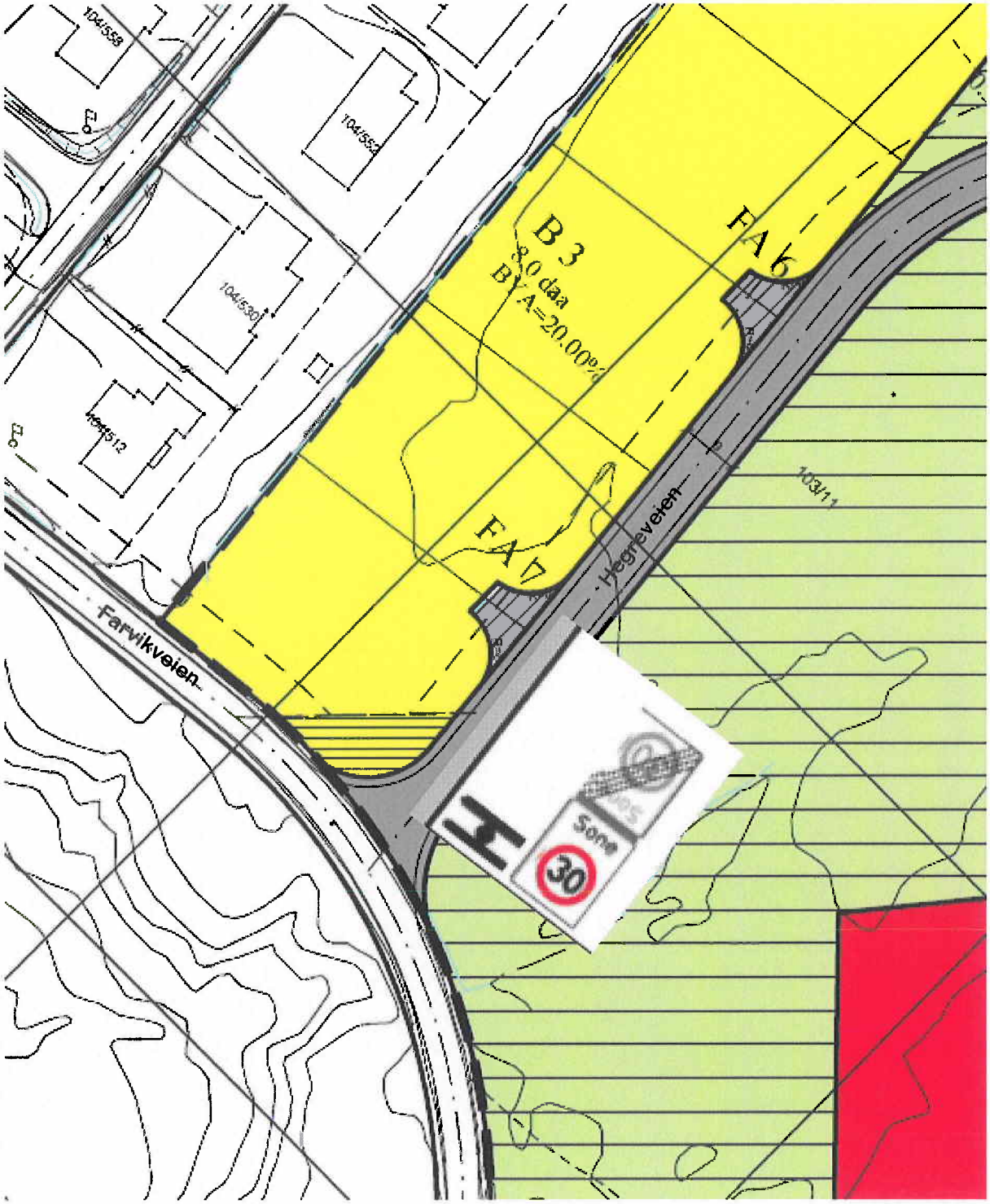
104/558
104/559
104/530
104/512
B 3
8,0 daa
BYA=20,00%
FA 6
FA 7
Farvikveien
Hegreveien
103/11
H
Sone
30

Vedlegg 6.

Nordland
FYLKESKOMMUNE
Fauske videregående skole

Vår dato: 08.12.2009
Vår referanse: 546

Deres dato: 01,12,2009
Deres ref: 09/10543/JNY

Arkivnr: R.p.
Org.nr: 974 621 290

Fauske kommune
Plan/utvikling
Postboks 93
8201 Fauske

Fauske kommune
Plan | Saksbeh. JNY
15/12-09
Klassering
J. ID 09/10907 | S. ID 09/2657

TRAFIKKSKILTING IFM VESTMYRA SKOLEOMRÅDE

Viser til deres brev vedrørende ovennevnte sak. (høringsuttalelse)

Fauske videregående skole har følgende kommentarer til skiltplanen ved Vestmyra skolesenter:
Viser til innstillingen, sak nr, 1. Ettersom vi har undervisning til kl 1545 og de siste elevene forlater skolen ca kl 1600, ønsker vi at underskilt til skilt nr. 306,1 skal ha tidsrom 0700 – 1600
Ved enden av gang/sykkelvei ved hovedinngang kjørerampe, ønsker vi 2 stk HC p-plasser, pr. i dag har vi en rullestolbruker. Det har vist seg at det er vanskelig å forlate den handikappede eleven for å kjøre bilen tilbake til P-plass, det er derfor et sterkt ønske at bilen kan parkeres på vist plass på vedlagt skisse og at de skiltes. Viser til punkt 6 i innstillingen.
Vi ønsker å markere de to plassene med et P-skilt som viser at dette gjelder HC-P

Se vedlegg: Skisse over inngangspartiet

Med vennlig hilsen

Leif Magne Eggestad
Leif Magne Eggestad
Rektor

Knut Kristian Jensen
Knut Kristian Jensen
Driftsleder

Fauske videregående skole
8205 Fauske
Dir: 75 65 20 65
Tlf: 75 65 20 00
Faks: 75 65 20 01
Knut Kristian Jensen
kkj.fauske@nfk.no
www.fauske.vgs.no

Autodesk DWF Viewer - N:\Nyskole Vestmyra\FauskeVGS_forprosjekt utomhus.dwf

Speed Design Reviews

Drawing Sheet: AF90-01 - Fugleperspektiv fra øst

1 of 5



0 of 0

Vedlegg 7.

Jan Nystad

Fra: Gudrun Hagalinsdottir [gudrun.hagalinsdottir@fauske.kommune.no]
Sendt: 22. desember 2009 13:56
Til: Jan Nystad
Emne: Fwd: VS: Innspill skiltplan

-----Original Message-----
From: Ragnar Pettersen <ragnar.pettersen@fauske.kommune.no>
To: 'Gudrun Hagalinsdottir' <gudrun.hagalinsdottir@fauske.kommune.no>, 'Frank Zahl' <frank.zahl@fauske.kommune.no>
Cc: 'Frank Bernhardsen' <frank.bernhardsen@fauske.kommune.no>
Date: Tue, 22 Dec 2009 13:28:00 +0100
Subject: VS: Innspill skiltplan

Hvem skal ha denne?

-----Opprinnelig melding-----
Fra: Arve Rolandsen [mailto:arve.rolandsen@fauske.kommune.no]
Sendt: 22. desember 2009 08:51
Til: Ragnar Pettersen
Kopi: Kristian Øse; Sissel Alver
Emne: Fwd: Innspill skiltplan

hei
Jeg veit ikke hvem som er rett adressat, kan dere formidle dette videre ?

Med Hilsen

Arve Rolandsen
Enhetsleder
48285391

-----Original Message-----
From: "Atle Borøy" <atle.boroy@fauske.kommune.no>
To: "Arve Rolandsen" <arve.rolandsen@fauske.kommune.no>
Cc: "Svend Bakken" <svend.bakken@fauske.kommune.no>
Date: Fri, 18 Dec 2009 13:39:53 +0100
Subject: Innspill skiltplan

Hei!

Jeg har snakket med vaktmester og sammen med ham sett på høringsutkastet
til skiltplan for Vestmyra-området. Det skal være inne til kommunen fra skolen senest 3. januar. Derfor noen ord idag som jeg håper du kan sende
videre til Fauske komnmune v/ plan/utvikling:

Vi mener det bør være 30-sone i hele området rundt skolene. dette vil si
i Gymnasveien OG området fra Fugleveien og inn til og på den nye parkeringsplassen. Vi ser det i forslaget er satt 50 km/t på enkelte deler
av veistrekningen inn til stor parkeringsplass. Det er allerede kommet flere
bekyrminger til skolen om høy fart inn mot den store parkeringsplassen.
derfor forslag om 30-sone som mer riktig fartsgrense i skolens nærområde
Fysisk sperring av Gymnasveien - hvordan vil dette være i forbindelse med
sykebil/brannbiler i området? Kan det settes opp en løsning med bom?
For skolen sin del vil det være fornuftig at skolens område er tilgjengelig for vaktmestertjenesten. Dette bør skiltes slik som nevnt i
høringsutkastet.Hva med Polarvakt og deres tilsyn med de kommunale byggene;
hvilke tillatelser har eller trenger de?
Oppstillingsplasser og tillatelse for elever med transportbehov (rullestolbrukere etc) her er det nødvendig at disse brukerne kan få kjøre helt inn til skolen og ha egne parkeringsplasser nært noen av skolens utganger. Dette behovet er pr idag 3 plasser (to elever og èn ansatt) Vi ber om at dette tas med i vurderingen og skiltplanen.

Med vennlig hilsen

Atle Borøy
Rådgiver
Vestmyra skolesenter
Tlf 75602246/90077348