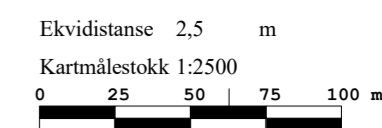


Kartopplysninger
 Kilde for basiskart:
 Dato for basiskart:
 Koordinatsystem: UTM sone 33 / Euref89
 Høydegrunnlag: NGO 1954
















 **REGULERINGSPLAN ETTER PBL AV 2008**
Fortau Erikstad-Lund
 Fauske kommune MED TILHØRENDE REGULERINGSBESTEMMELSER

Forslagstiller
Fauske kommune
 Kartprodusent:
Fauske kommune

SAKSBEHANDLING ETTER PLAN- OG BYGNINGSLOVEN		DATO
Revisjon		26.05.2020
Kommunestyrets vedtak:		01.10.2020
Sluttbehandling		01.10.2020
2. gangs behandling (planutvalget)		08.09.2020
Offentlig ettersyn fra-til		18.6.20-1.8.2020
1. gangs behandling (delegert)		18.06.2020
Kunngjøring av oppstart av planarbeidet		05.05.2020
	PLANID	SAKSBEH.
	2020005	RN

TEGNFORKLARING

- Reguleringsplan-Samferdselsanlegg og teknisk infrastruktur (PBL2008 §12-5 NR.2)**
-  Kjøreveg
 -  Fortau
 -  Annen veggrunn - grøntareal
- Reguleringsplan-Hensynsoner (PBL2008 §12-6)**
-  Faresone - Ras- og skredfare
 -  Angitthensynsone - Hensyn landbruk
- Reguleringsplan-Juridiske linjer og punkt PBL2008**
-  Angitthensyngrense
- Reguleringsplan-Felles for PBL 1985 og 2008**
-  Planens begrensning
 -  Faresonegrense
 -  Formålsgrense
 -  Regulert senterlinje
 -  Regulert kant kjørebane
 -  Målelinje/Avstandslinje
 -  Avkjørsel