

DETALJREGULERINGSPLAN  
KOSMO BOLIGFELT





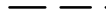






MØNERETNING NORD - SØR

TEGNFORKLARING

TEMAKART:

OVERVANN OG FLOM

LINJESYMBOLER

-  Planens begrensning
-  Formålsgrense
-  Byggegrense
-  Eksisterende bebyggelse og grunnmurer
-  Fallretning tomt mot grøft
-  Fallretning grøft/kanal
-  Dreneringsgrøft 0,5m
-  Kanal/flomvei
-  Infiltrasjon boligtomt

Høydegrunnlag NN2000  
Ekvidistanse 1m  
Kartmålestokk: 1:1000 = A1

