

## Varsel om oppstart av planarbeid og høring av planprogram for Nye Sulitjelma Gruver AS – Bursiområdet, del av gnr/bnr 119/1.

I henhold til plan- og bygningsloven §§ 12-8 og 12-9 varsles oppstart av privat reguleringsplan for gnr. 119/1 i Fauske kommune.



Figur 1 Kart som viser steinfylling og siktlinje/avkjørsel.

## Eiendomsforhold

Begge de to områdene hører til følgende eiendom:

- Kommunenr.: 1841
- Kommune: Fauske
- Gårdsnr.: 119
- Bruksnr.: 1
- Type: Grunneiendom
- Eier: Statskog SF

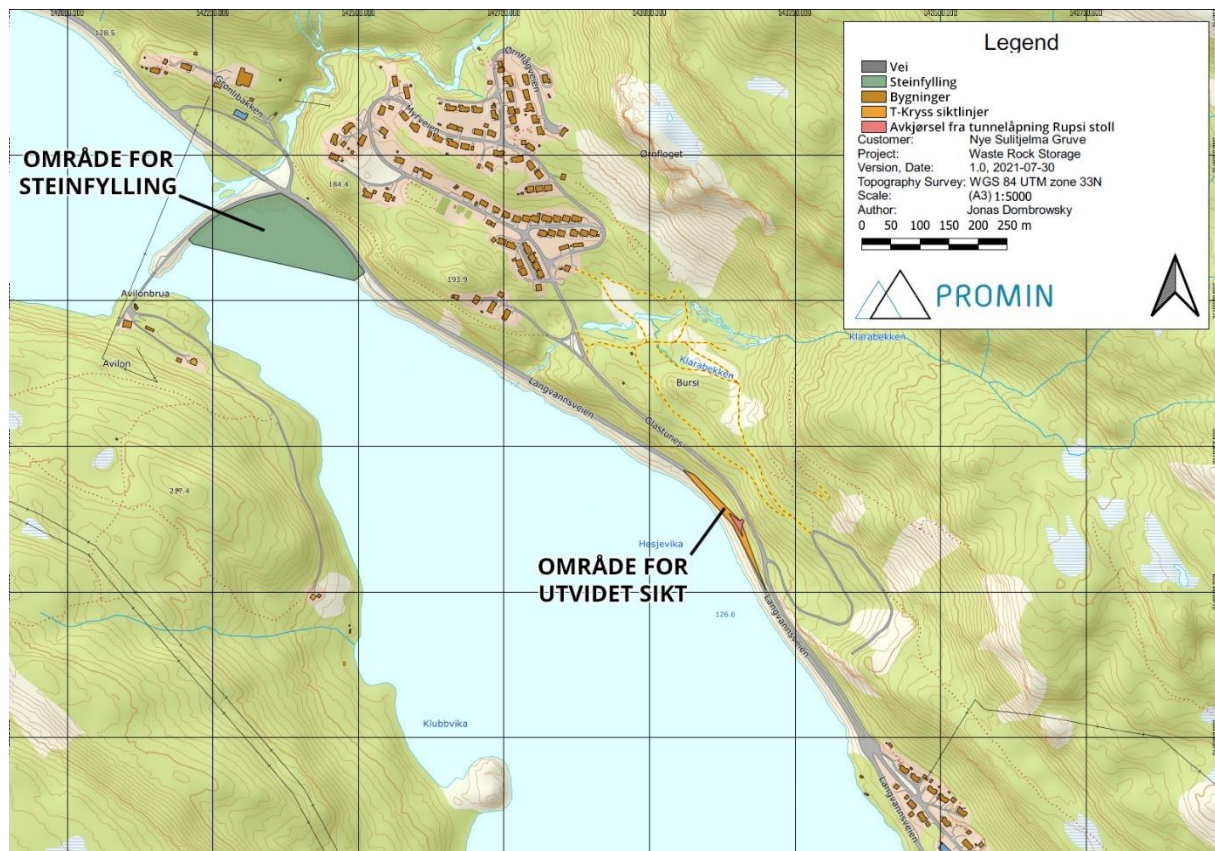
Ansvaret for veien over til Avilon (over fylling og bro) fra FV830 tilhører Fauske kommune. Ansvaret for FV830 tilhører Nordland Fylkeskommune.

## Bakgrunn og formål med planen

Nye Sulitjelma Gruver AS (**NSG**) ønsker å detaljregulere området slik at man kan starte opp med forlengelse av eksisterende tunnel inn i fjellet ved Bursi-området. Denne tunnelen kalles «Rupsi stoll».

Denne planen vil spesifikt legge til rette for forlengelse av en undersøkelses- og tilkomsttunnell under Bursi-området, Rupsi stollen, ved å etablere en steinfylling i Langvatnet ved Avilonveien og en oppgradert tilkomst til eksisterende Rupsi stoll. Dette er et essensielt steg på veien for videre kartlegging og modellering av forekomstene i Sulitjelma og vil kunne gå fra undersøkelsestunnell til driftstunnell når drift skal påbegynnes.

Ved eventuell fremtidig drift på forekomstene er det estimert at gruveprosjektet vil gi om lag 70 arbeidsplasser fordelt på arbeid under jord i gruva og ved oppredningsanlegget i Sulitjelma. I tillegg vil det bli bruk for diverse tjenester og varer som vil gi ytterligere mange arbeidsplasser, både lokalt, regionalt og det vil gi ringvirkninger for hele landsdelen.

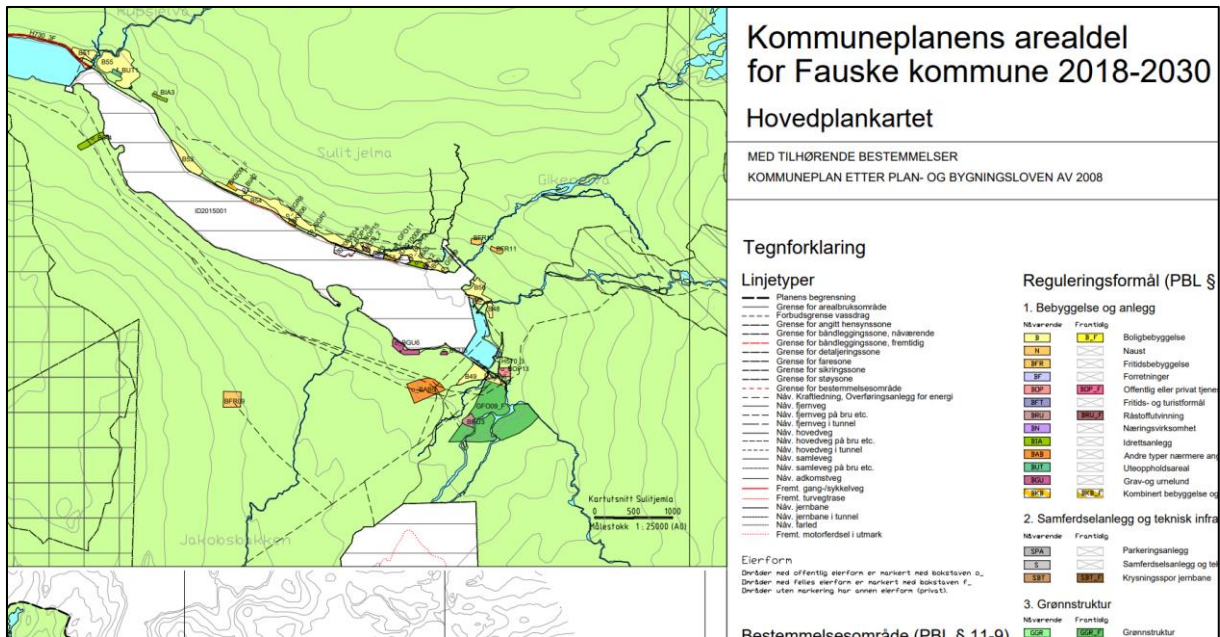


Figur 2 Utsnitt av plankart. Plankartet ligger som vedlegg.

Kommuneplanens arealdel for området er:

KOMMUNEPLANENS AREALDEL SJØ OG LAND 2018-2030  
 Planbestemmelser og retningslinjer  
 Revisjon: 22.01.19, sak nr 008/19.

Se utsnitt av planen i Figur 3 under.

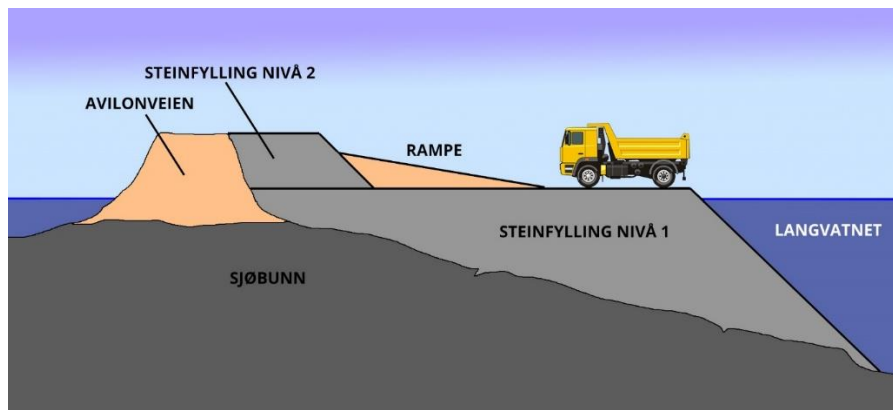


Figur 3 Utsnitt fra Kommuneplanens arealdel for Fauske kommune 2018-2030.

Kommuneplanens arealdel beskriver at det er Plan-ID 2015001 som gjelder i det området det søkes om. Dette er beskrevet videre i kap. 3.2 under.

### Kort presentasjon av prosjektet

**Utvidelse av Rupsi stoll.** I Langvatnet vil deler av vika fylles opp med steinmasser fra tunneldriften etter hvert som stollen utvider seg innover. Det vil lages en avkjørsel fra FV830 når deponiet er kommet et stykke på vei. I starten vil Avilonveien bli brukt som utgangspunkt for tipping for utvidelse av deponiet. Deponiet vil bygges opp i to nivåer, først opp til litt over nivået på Langvatnet og deretter opp til nivået som Avilonveien ligger på, se Figur 4 under. Dette er et avbøtende tiltak for å hindre at steinen får for mye energi når den tippes ut i Langvatnet og vil dermed redusere oppvirvling av partikler.



Figur 4 Tverrsnitt av steinfylling.



Den andre delen av detaljplanen omhandler avkjørsel fra gruveåpningen ved Bursi. Her vil avkjørsel utvides slik at den tilfredsstillende standard for avkjørsel med lastebil slik at man ikke trenger å svinge over i motsatt kjørebane når man kjører ut på veien. Det vil også ryddes busk, kratt og småskog slik at siktelinjene blir slik de er inntegnet og ift. gitt standard.

### Oppstartsmøte og KU-vurdering

Planstadium	Utført	Dato
Planinitiativ	Innsendt til Fauske kommune	08.09.2021
Oppstartsmøte	Avholdt med Fauske kommune	15.10.2021
Referat oppstartsmøte	Mottatt fra Fauske kommune	15.10.2021
Forslag til planprogram	Utsendt (dette dokument)	22.12.2021

Det ble da vurdert slik at det ikke var noen vesentlige momenter i denne detaljplanen som avviker fra KU-ene som ble laget den gang og det er dermed gitt at disse KU-ene kan legges til grunn for aktiviteten beskrevet i denne detaljplan.

### Merknader til varselet/tiltaket

Merknader og synspunkter som kan ha betydning for planforslaget kan sendes til:

Promin AS, Trollahaugen 5, 7018 Trondheim, eller

e-post; Helge Rushfeldt, [helge@promin.no](mailto:helge@promin.no)

Det er ikke nødvendig å sende kopi av merknader til Fauske kommune. Alle mottatte merknader og dokumenter blir sendt kommunen sammen med planforslaget.

Frist for å komme med merknader er satt til **02.02.2022**.

### Videre saksgang

Etter at merknadsfristen har gått ut, vil forslag til planprogram sendes til kommunen for behandling i planutvalget. Når planprogrammet er fastsatt vil selve planforslaget bli utarbeidet og deretter bli sendt til Fauske kommune for saksbehandling.

Etter førstegangsbehandling i kommunen blir planen lagt ut til offentlig ettersyn. Det vil da bli anledning til å komme med merknader og innsigelser til planforslaget før videre politisk behandling.

Ta kontakt med Promin AS v/undertegnede for nærmere informasjon om planarbeidet.

  
Helge Rushfeldt

Plankonsulent

Promin AS

Mob:

Vedlegg

- Forslag til planprogram
- Kunngjøringsannonse
- Planinitiativ
- Referat fra oppstartsmøte