













TEGNFORKLARING

Bebyggelse og anlegg (PBL § 12-5, nr. 1)


-  1510 Energianlegg (EA)
-  1590 Annen særskilt angitt bebyggelse og anlegg (ASB)
-  1600 Uteoppholdsareal (UTE)
-  1690 Annet uteoppholdsareal (AUT)
-  1803 Bolig/tjenesteyting (B/T)
-  1824 Næring/tjenesteyting (N/T)

Samferdselsanlegg og teknisk infrastruktur (PBL § 12-5, nr. 2)



-  2014 Gatetun (GT)
-  2018 Annen veggrunn - tekniske anlegg (AVT)
-  2019 Annen veggrunn - grøntareal (AVG)
-  2080 Parkering (P)

Hensynssoner (PBL § 12-6)


Faresoner

-  370 Høyspenningsanlegg inkl. høyspentkabler (H370)

Linjesymbol

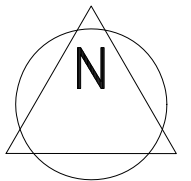
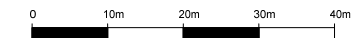
-  Plangrense
-  Formålsgrense

Punktsymbol


-  Avkjørsel-både inn og utkjøring

Grunnkart Ambita 28.11.2022
 Koordinatsystem: EUREF89 UTM, Sone 33
 Høgdesystem: NN 2000
 Ekvidistanse: 1 m

Målestokk: 1:1000



Revisjon	Dato	Saksnr.	Signatur
-	-	-	-
-	-	-	-

 Detaljregulering Charlottatippen - Sagatun Sulitjelma, Fauske kommune	Målestokk:	1:1000
	Arealplan-ID:	1841 2022005
	Forslagsstillar:	Kortneset 8 AS
	Dato:	28.11.2023

SAKSBEHANDLING ETTER PLAN- OG BYGNINGSLOVEN			
	Dato	Saksnr.	Signatur
Oppstartsmøte med Fauske kommune	15.11.2022	-	-
Kunngjøring av oppstart planarbeid	10.12.2022	-	-
1.gangs behandling	-	-	-
Offentlig ettersyn i perioden xx.xx.xxxx - xx.xx.xxxx	-	-	-
2.gangs behandling	-	-	-
Offentlig ettersyn i perioden xx.xx.xxxx til xx.xx.xxxx	-	-	-
Kommunestyret sitt vedtak	-	-	-
-	-	-	-
-	-	-	-
-	-	-	-

Det bekreftes at planen er i samsvar med kommunestyrets vedtak av	Planen er utarbeidet av:	Tegningsnr.	Saksbehandler
Dato:	Plansjef:	-	-
	ARKITEKT EVEN AURSAND AS	Dato	Arkivsaknr.
		-	-